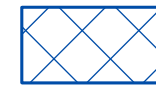








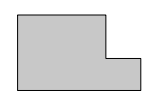



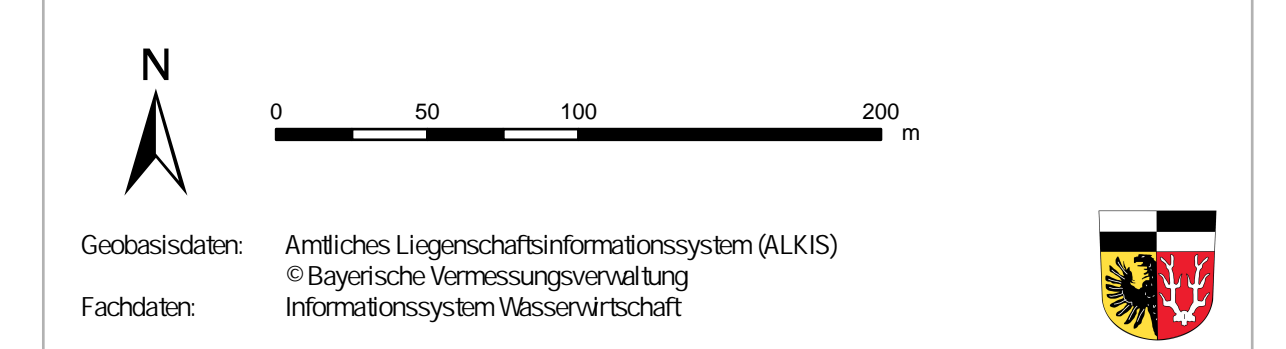
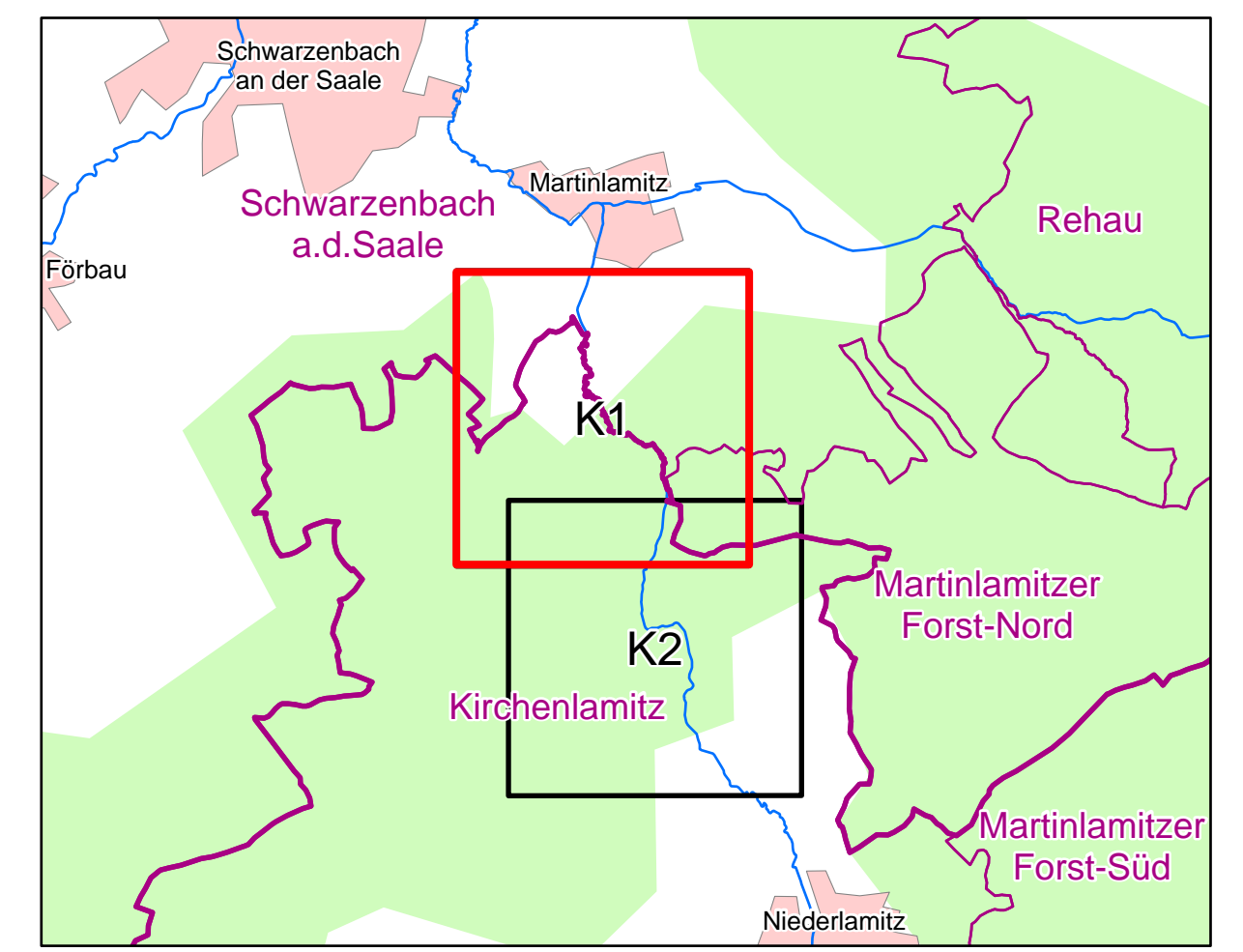


- ### Legende
-  festgesetztes Überschwemmungsgebiet
 -  ermitteltes Überschwemmungsgebiet nachrichtlich
 -  Gewässer
 -  Gemeinde
 -  Landkreis
 -  Blattschnitt
 -  Flusskilometerstein
 -  174,4 Wasserspiegel des festgesetzten Überschwemmungsgebiets in m ü. NHN
 -  Flurstück
 -  Gebäude
 -  sonstige Bauwerke
 -  betroffenes Gebäude
 -  betroffene sonstige Bauwerke

Lkr. Wunsiedel im Fichtelgebirge

Kirchenlamitz

Lkr. Hof



Verfahren:	Gewill, Lamitz Fluss-km 10,500 bis Fluss-km 12,400 Festsetzung des Überschwemmungsgebietes	Anlage:	2
Verfahrensträger:	Landratsamt Wunsiedel im Fichtelgebirge Wunsiedel im Fichtelgebirge	Plan-Nr.:	K1
Gemeinde:	Kirchenlamitz	Ausgabevom:	04.12.2021
Mißmaß:	1:2500	Ersatz für:	Ursprung
Entwurfsverfasser:	Wasserverschaffungsamt Hof	Datum/Name:	
Datum:	07.12.2021	entworfen:	04.12.2021 / Stocker
	gezeichnet:	gezeichnet:	04.12.2021 / Sachsenw.
	Unterschrift:	geprüft:	