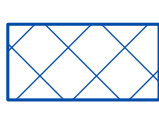







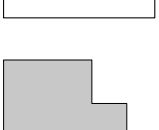
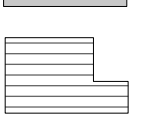
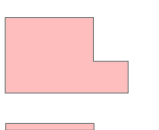
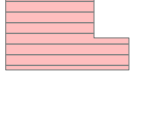


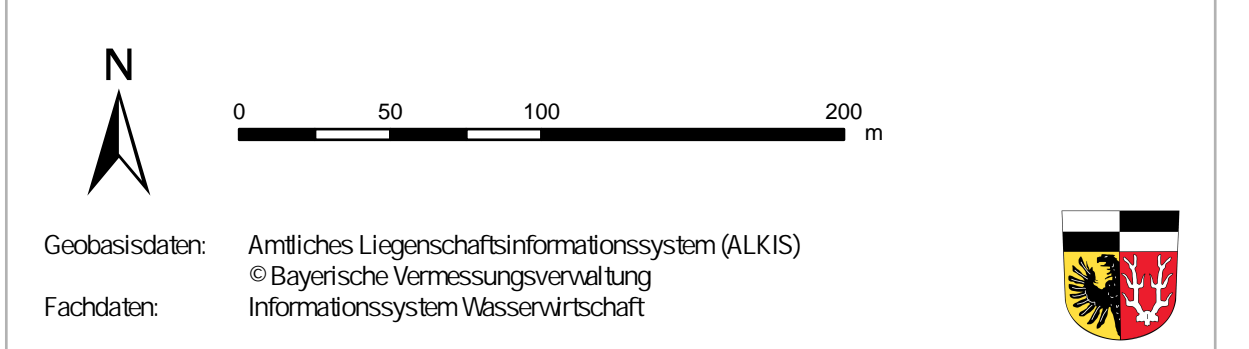
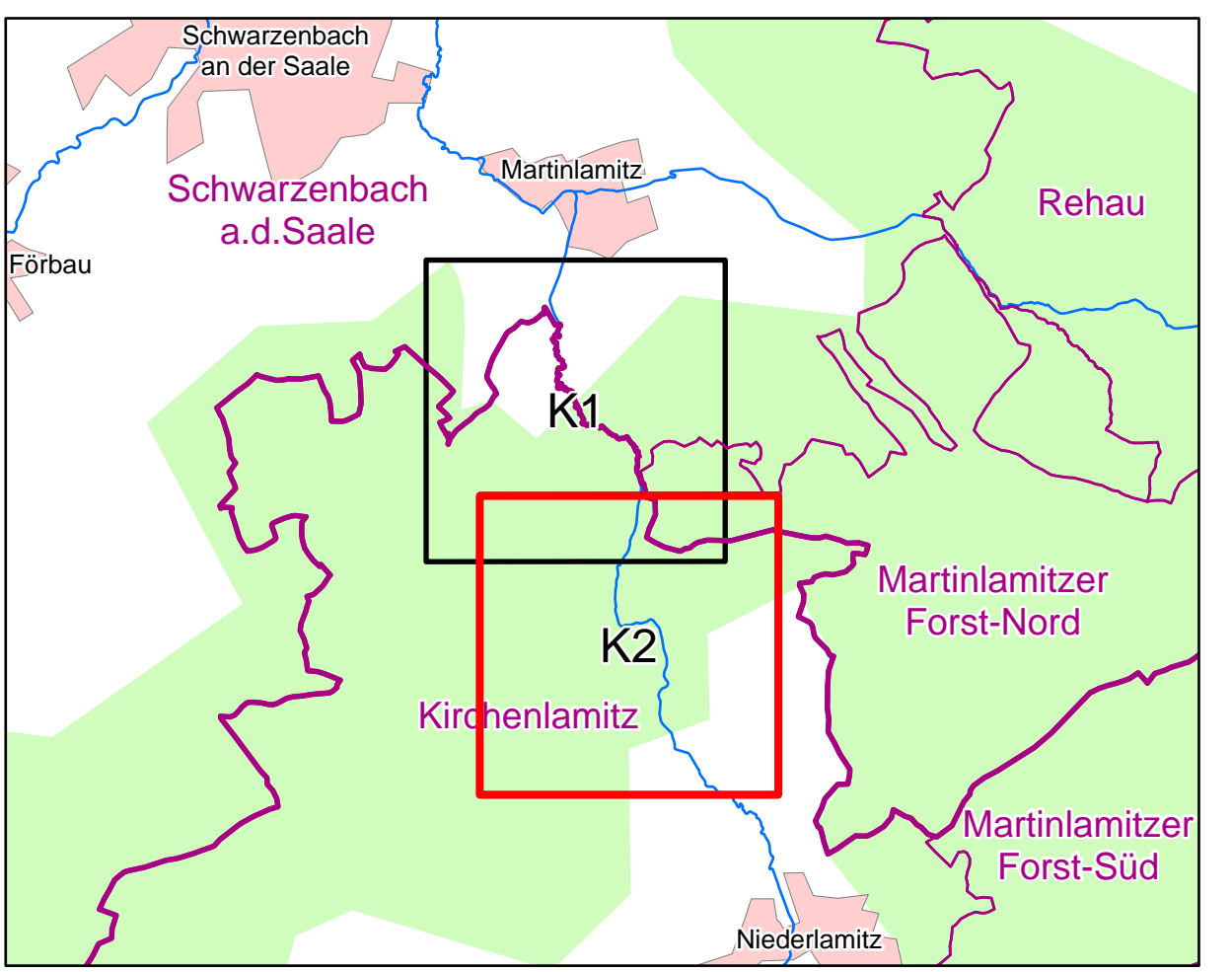


Lkr. Hof

Lkr. Wunsiedel im Fichtelgebirge

Kirchenlamitz

- Legende**
-  festgesetztes Überschwemmungsgebiet
  -  ermitteltes Überschwemmungsgebiet
  -  nachrichtlich
  -  Gewässer
  -  Gemeinde
  -  Landkreis
  -  Blattschnitt
  -  Flusskilometerstein
  -  174,4 Wasserspiegel des festgesetzten Überschwemmungsgebiets in m ü. NHN
  -  Flurstück
  -  Gebäude
  -  sonstige Bauwerke
  -  betroffenes Gebäude
  -  betroffene sonstige Bauwerke



Verhaben:	Gewill, Lamitz Fluss-km 10.500 bis Fluss-km 12.400 Festsetzung des Überschwemmungsgebietes	Anlage:	2
Verhabensträger:	Landratsamt Wunsiedel im Fichtelgebirge	Plan-Nr.:	K2
Landkreis:	Wunsiedel im Fichtelgebirge		
Gemeinde:	Kirchenlamitz		
Mißmaß:	Detailkarte	Ausgabevom:	01.12.2021
		Ersatz für:	Übersetzung
Entwurfsverfasser:	Wasserversichtsamt Hof	Datum/Name:	01.12.2021 / Stocker
07.12.2021	gez. Mbrz	gezeichnet:	01.12.2021 / Sachsenw.
Datum:	Unterschrift	geprüft:	